













<b>Fræna kommune</b>	<i>Eiendomsinformasjon</i>	Boligbygg	Bygningslinje
	Eiendom	Andre bygg	Taksprang
	<i>Høydeinformasjon</i>	Takkant	Mønelinje
	Høvdekurve 5m	Bygning punkt	<i>Adresser</i>

<b>Grunnkart</b> Målestokk: 1:500 Dato 06.04.2012	 Høydekurve 1m	 Annen bygning	 Gateadresse
	 Forsenkningkurve	 Takoverbygg	<i>Vegsituasjon</i>
	<i>Innsjøer og vassdrag</i>	 Takoverbygg kant	 Veg
	 Kanal/Grøft kant	 Trapp inntil bygg, l	 Vegdekkekant
<i>Bygninger</i>	 Veranda	 Annet vegareal	